Mer de La Manche

Tracy-sur-Mer

Arromanches-les-Bains

Saint-Côme-de-Fresné

Asnelles

Re

PRÉFET DU CALVADOS
Liberté
Égalité
Fraternité

Direction Départementale des Territoires et de la Mer du Calvados

PLAN DE PRÉVENTION DES RISQUES LITTORAUX BESSIN

PLAN DE ZONAGE RÉGLEMENTAIRE

Feuille 1 ***(Tracy-sur-Mer, Arromanches-les-Bains, St-Côme-de-Fresné, Asnelles)***

Légende :

- Re — Zone rouge Re (indicée sur la carte)
- Rs — Zone rouge Rs
- B1 — Zone bleue B1
- B2 — Zone bleue B2
- O — Zone orange O
- J — Zone jaune J
- V — Zone verte V
- Zone blanche : non réglementée au titre du PPRL
- Surface en eau
- Limites communales
- Bande de précaution (scénario de référence)
- Bande de précaution (à échéance 100 ans)
- Chocs mécaniques
- Chocs mécaniques (à échéance 100 ans)

Vu pour être annexé à l'arrêté préfectoral d'approbation du 10 août 2021

N

0 200 400 mètres

© Cadastre PCI 2016

Réalisation et édition : Alp'Géorisques - Avril 2021

Schéma d'assemblage :

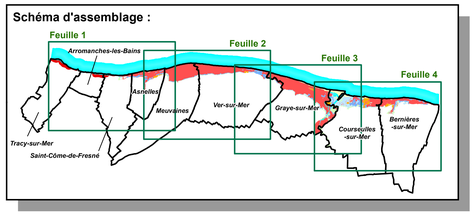

Mer de La Manche

Asnelles

Meuvaines

Ver-sur-Mer

PRÉFET DU CALVADOS
Liberté
Égalité
Fraternité

Direction Départementale des Territoires et de la Mer du Calvados

PLAN DE PRÉVENTION DES RISQUES LITTORAUX BESSIN

PLAN DE ZONAGE RÉGLEMENTAIRE

Feuille 2 ***(Asnelles, Meuvaines, Ver-sur-Mer)***

Légende :

- Re — Zone rouge Re (indicée sur la carte)
- Rs — Zone rouge Rs
- B1 — Zone bleue B1
- B2 — Zone bleue B2
- O — Zone orange O
- J — Zone jaune J
- V — Zone verte V
- Zone blanche : non réglementée au titre du PPRL
- Surface en eau
- Limites communales
- Bande de précaution (scénario de référence)
- Bande de précaution (à échéance 100 ans)
- Chocs mécaniques
- Chocs mécaniques (à échéance 100 ans)

Vu pour être annexé à l'arrêté préfectoral d'approbation du 10 août 2021

N

0 200 400 mètres

© Cadastre PCI 2016

Réalisation et édition : Alp'Géorisques - Avril 2021

Schéma d'assemblage :

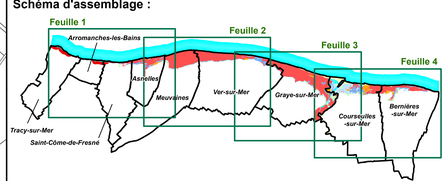

Mer de La Manche

Ver-sur-Mer

Graye-sur-Mer

La Seulles

PRÉFET DU CALVADOS
Liberté
Égalité
Fraternité

Direction Départementale des Territoires et de la Mer du Calvados

PLAN DE PRÉVENTION DES RISQUES LITTORAUX BESSIN

PLAN DE ZONAGE RÉGLEMENTAIRE

Feuille 3 ***(Ver-sur-Mer, Graye-sur-Mer, Courseulles-sur-Mer)***

Légende :

- Re — Zone rouge Re (indicée sur la carte)
- Rs — Zone rouge Rs
- B1 — Zone bleue B1
- B2 — Zone bleue B2
- O — Zone orange O
- J — Zone jaune J
- V — Zone verte V
- Zone blanche : non réglementée au titre du PPRL
- Surface en eau
- Limites communales
- Bande de précaution (scénario de référence)
- Bande de précaution (à échéance 100 ans)
- Chocs mécaniques
- Chocs mécaniques (à échéance 100 ans)

Vu pour être annexé à l'arrêté préfectoral d'approbation du 10 août 2021

N

0 200 400 mètres

© Cadastre PCI 2016

Réalisation et édition : Alp'Géorisques - Avril 2021

Schéma d'assemblage :

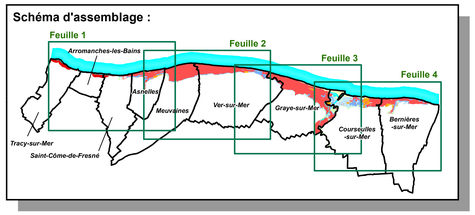

Mer de La Manche

La Seulles

Courseulles-sur-Mer

Bernières-sur-Mer

PRÉFET DU CALVADOS
Liberté
Égalité
Fraternité

Direction Départementale des Territoires et de la Mer du Calvados

PLAN DE PRÉVENTION DES RISQUES LITTORAUX BESSIN

PLAN DE ZONAGE RÉGLEMENTAIRE

Feuille 4 ***(Graye-sur-Mer, Courseulles-sur-Mer, Bernières-sur-Mer)***

Légende :

- Re — Zone rouge Re (indicée sur la carte)
- Rs — Zone rouge Rs
- B1 — Zone bleue B1
- B2 — Zone bleue B2
- O — Zone orange O
- J — Zone jaune J
- V — Zone verte V
- Zone blanche : non réglementée au titre du PPRL
- Surface en eau
- Limites communales
- Bande de précaution (scénario de référence)
- Bande de précaution (à échéance 100 ans)
- Chocs mécaniques
- Chocs mécaniques (à échéance 100 ans)

Vu pour être annexé à l'arrêté préfectoral d'approbation du 10 août 2021

N

0 200 400 *mètres*

© Cadastre PCI 2016

Réalisation et édition : Alp'Géorisques - Avril 2021

Schéma d'assemblage :