



Légende



Territoires humides


100 0 100 200 300 400 m



Signature
18 JUL. 2019
REÇU

P.L.U. DE LA COMMUNE D'ASNELLES

PLAN LOCAL D'URBANISME
Vu pour être annexé à la délibération du Conseil Municipal qui l'a
Approuvé le 8 juillet 2019



N.L.S.
Audrey R. Noël

5.3

CARTOGRAPHIE DES
ZONES HUMIDES AVEREES