



SOUS PREFECTURE
DE BAYEUX


16 JUIL. 2019

REÇU

P.L.U. DE LA COMMUNE D'ASNELLES

PLAN LOCAL D'URBANISME

Vu pour être annexé à la délibération du Conseil Municipal qui l'a
Approuvé le 8 juillet 2019





7.1

ANNEXE INFORMATIVE : BASE MERIMEE



N.I.S

André R. Neill.





localisation Basse-Normandie ; Calvados ; Asnelles
adresse 19 rue de la Cavée
titre courant Ferme
auteur(s) maître d'oeuvre inconnu
 4e quart 18e siècle
parties non étudiées enclos ; cour ; jardin ; grange ; étable ; pigeonnier

dossier en ligne 





localisation Basse-Normandie ; Calvados ; Asnelles
adresse rue du Débarquement
titre courant Lavoir
auteur(s) Delauney Alphonse (architecte)
 3e quart 19e siècle

dossier en ligne 





localisation Basse-Normandie ; Calvados ; Asnelles
adresse 1 rue du Débarquement
titre courant Manoir dit château
auteur(s) maître d'oeuvre inconnu
 18e siècle
parties non étudiées enclos ; jardin d'agrément ; communs

dossier en ligne 





localisation Basse-Normandie ; Calvados ; Asnelles
adresse 2 rue du Débarquement
titre courant Maison de notable dite Maison le Mesnil
auteur(s) maître d'oeuvre inconnu
 18e siècle
parties non étudiées enclos ; jardin d'agrément ; cour ; lavoir ; communs

dossier en ligne 





localisation Basse-Normandie ; Calvados ; Asnelles
adresse 12, 14 rue de l'Eglise
titre courant Maison
auteur(s) maître d'oeuvre inconnu
 17e siècle
parties non étudiées cour ; jardin ; enclos ; atelier ; écurie ; puits

dossier en ligne 





localisation Basse-Normandie ; Calvados ; Asnelles
adresse 36 rue de l'Eglise
titre courant Ferme
auteur(s) maître d'oeuvre inconnu
2e quart 19e siècle
parties non étudiées enclos ; cour ; jardin ; terrasse en terre-plein ; grange ; étable ; pigeonnier ; charretterie

dossier en ligne 





localisation Basse-Normandie ; Calvados ; Asnelles
adresse 4 rue de l'Eglise
titre courant Presbytère
auteur(s) maître d'oeuvre inconnu
4e quart 18e siècle
parties non étudiées enclos ; cour ; jardin ; communs

dossier en ligne 





localisation Basse-Normandie ; Calvados ; Asnelles
adresse 8 rue de l'Eglise
titre courant Maison dite Abri Sainte-Thérèse
auteur(s) maître d'oeuvre inconnu
2e quart 19e siècle
parties non étudiées enclos ; cour ; jardin ; écurie ; logement

dossier en ligne 





localisation Basse-Normandie ; Calvados ; Asnelles
adresse 12 rue du Front de Mer
titre courant Maison
auteur(s) maître d'oeuvre inconnu
2e quart 20e siècle
parties non étudiées enclos ; jardin

dossier en ligne 





localisation Basse-Normandie ; Calvados ; Asnelles
adresse 15 route de la Libération
titre courant Maison dite Villa Cosson, actuellement les Tourelles
auteur(s) Leverrier Charles (architecte)
3e quart 19e siècle
parties non étudiées enclos ; cour ; jardin ; écurie ; remise ; logement ; château d'eau

dossier en ligne 





localisation Basse-Normandie ; Calvados ; Asnelles
adresse 17 route de la Libération
titre courant Maison dite Villa Neptune
auteur(s) Leverrier Charles (architecte)
3e quart 19e siècle
parties non étudiées enclos ; jardin
crédits photo Corbierre, Pascal - © Région Basse-Normandie - Inventaire général

dossier en ligne 





localisation Basse-Normandie ; Calvados ; Asnelles
adresse 21 route de la Libération
titre courant Maison dite Villa les Tamaris, actuellement Centre Fernand Leconte
auteur(s) Leverrier Charles (architecte)
3e quart 19e siècle
destination(s) centre de loisirs
parties non étudiées enclos ; cour ; jardin ; communs ; logement ; belvédère
crédits photo Corbierre, Pascal - © Région Basse-Normandie - Inventaire général

dossier en ligne 





localisation Basse-Normandie ; Calvados ; Asnelles
adresse 23 route de la Libération ; boulevard de la Mer
titre courant Maison dite Villa Carrée
auteur(s) Julien Louis Auguste (architecte, auteur commanditaire)
3e quart 19e siècle
parties non étudiées enclos ; cour ; jardin ; remise ; écurie ; logement
crédits photo Corbierre, Pascal - © Région Basse-Normandie - Inventaire général

dossier en ligne 



localisation Basse-Normandie ; Calvados ; Asnelles
adresse rue Paul Hélaïne
titre courant Pont
auteur(s) maître d'oeuvre inconnu
2e quart 19e siècle

dossier en ligne 



localisation Basse-Normandie ; Calvados ; Asnelles
adresse 2 rue des Pérelles
titre courant Maison
auteur(s) maître d'oeuvre inconnu
1ère moitié 19e siècle
parties non étudiées enclos ; jardin

dossier en ligne 



localisation Basse-Normandie ; Calvados ; Asnelles

adresse rue de Southampton

titre courant Remise de matériel d'incendie

auteur(s) maître d'oeuvre inconnu

3e quart 19e siècle



dossier en ligne 



localisation Basse-Normandie ; Calvados ; Asnelles

adresse rue de Southampton

titre courant Croix monumentale

auteur(s) maître d'oeuvre inconnu

limite 19e siècle 20e siècle ; 20e siècle

parties non étudiées grotte de Lourdes



dossier en ligne 



localisation Basse-Normandie ; Calvados ; Asnelles

adresse 17 rue de Southampton

titre courant Maison de Commerçant

auteur(s) Besseche Aristide (architecte)

4e quart 19e siècle

parties non étudiées enclos ; cour ; écurie ; logement ; boutique



dossier en ligne 



localisation Basse-Normandie ; Calvados ; Asnelles

adresse 42 rue de Southampton

titre courant Château

auteur(s) maître d'oeuvre inconnu

milieu 19e siècle (détruit) ; 4e quart 19e siècle

destination(s) colonie de vacances

parties non étudiées enclos ; jardin ; remise ; écurie ; logement ; abreuvoir

crédits photo Corbierre, Pascal - © Région Basse-Normandie - Inventaire général



dossier en ligne 



localisation Basse-Normandie ; Calvados ; Asnelles

adresse 53 rue de Southampton

titre courant Maison dite Villa

auteur(s) Delatre (architecte)

3e quart 20e siècle

parties non étudiées enclos ; jardin ; terrasse en terre-plein



dossier en ligne 



localisation Basse-Normandie ; Calvados ; Asnelles

titre courant Batterie de défense de plage

2e quart 20e siècle

éléments protégés MH ouvrage fortifié



localisation Basse-Normandie ; Calvados ; Asnelles

titre courant Grange aux dîmes

auteur(s) maître d'oeuvre inconnu

14e siècle (?) ; 15e siècle (?)

parties non étudiées enclos ; jardin ; puits



dossier en ligne 



localisation Basse-Normandie ; Calvados ; Asnelles

titre courant Mairie, poste, école primaire

auteur(s) Besseche Aristide (architecte)

4e quart 19e siècle ; 3e quart 20e siècle

parties non étudiées cour ; jardin



dossier en ligne 



localisation Basse-Normandie ; Calvados ; Asnelles

titre courant Eglise paroissiale Saint-Martin

auteur(s) Delauney Alphonse (architecte) ; Lavalley-Duperroux Aimar (architecte)

1ère moitié 12e siècle ; 2e moitié 19e siècle

parties non étudiées enclos ; cimetière ; croix monumentale



dossier en ligne 



localisation Basse-Normandie ; Calvados ; Asnelles

titre courant Village

Milieu du Moyen Age ; 19e siècle ; 20e siècle

crédits photo Corbierre, Pascal - © Région Basse-Normandie - Inventaire général



dossier en ligne 



localisation Basse-Normandie ; Calvados ; Asnelles

titre courant Demeures, Hôtels de voyageurs

16e siècle ; 17e siècle ; 18e siècle ; 19e siècle ; 20e siècle



dossier en ligne 



localisation Basse-Normandie ; Calvados ; Asnelles

titre courant présentation de la commune d'Asnelles

dossier en ligne 

1 2 3 4 5 6 7 8 9 10 11 12 13 14 15 16 17 18 19 20 21 22 23 24 25 26 27

Requête ((14022) :INSEE)
Relations Synonymes=1 Spécifiques=9 Génériques=0



Réponse n° 1

**Inventaire général du patrimoine culturel**

édifice / site Ferme
localisation [Basse-Normandie](#) ; [Calvados](#) ; [Asnelles](#)
aire d'étude [Ryes](#)
adresse 19 rue de la Cavée
dénomination [ferme](#)
parties non étudiées enclos ; cour ; jardin ; grange ; étable ; pigeonnier
époque de construction 4e quart 18e siècle
siècle détail 19e siècle
année 1782
auteur(s) [maître d'oeuvre inconnu](#)
historique Ferme élevée en 1782 (porte la date sur la grange) ; corps d'habitation et étables agrandis au 19e siècle
description Logis et grange dans un même corps de bâtiment couvert en ardoise ; étables couvertes en tuile mécanique et tôle ondulée
élévation élévation à travées
étages 1 étage carré
gros-oeuvre calcaire ; moellon ; enduit
couverture (type) toit à longs pans ; pignon découvert
couverture (matériau) ardoise ; tuile mécanique ; tôle ondulée
propriété propriété privée
type d'étude inventaire topographique
rédacteur(s) Ducouret Bernard ; Perrein Christian
référence IA00121759
 © Inventaire général
enquête 1990
date versement 1994/11/16
date mise à jour 2007/10/18

[dossier en ligne](#)[Contact service producteur](#)

Protection des droits des auteurs de la base [Mérimée](#), des notices et des images :
 Aucune exploitation, notamment la diffusion et la reproduction, intégrale ou par extrait, autre que celle prévue à l'article L.122-5 du Code de la propriété intellectuelle, de la base de données, des notices et des images de ce site ne peut être réalisée sans autorisation préalable du ministre chargé de la culture ou, le cas échéant, du titulaire des droits d'auteur s'il est distinct de lui, sous peine de poursuites pour contrefaçon en application de l'article L.335-3 du Code de la propriété intellectuelle.

1 2 3 4 5 6 7 8 9 10 11 12 13 14 15 16 17 18 19 20 21 22 23 24 25 26 27

Requête

((14022) :INSEE)

Relations

Synonymes=1 Spécifiques=9 Génériques=0



Réponse n° 2

**Inventaire général du patrimoine culturel**édifice / site **Lavoir**localisation **Basse-Normandie ; Calvados ; Asnelles**aire d'étude **Ryes**adresse **rue du Débarquement**hydrographie **la Gronde**dénomination **lavoir**époque de construction **3e quart 19e siècle**auteur(s) **Delauney Alphonse (architecte)**historique **Lavoir réalisé d'après un devis estimatif du 7 février 1855 par Alphonse Delauney, architecte de la ville de Bayeux : adjudication le 14 mars suivant à Jean Connin, entrepreneur, réception des travaux le 4 mai 1856**gros-oeuvre **calcaire ; pierre de taille**propriété **propriété publique**type d'étude **inventaire topographique**rédacteur(s) **Ducouret Bernard ; Perrein Christian**référence **IA00121744**© **Inventaire général**enquête **1990**date versement **1994/11/16**date mise à jour **2007/10/18**

dossier en ligne

**Contact service producteur**Protection des droits des auteurs de la base [Mérimée](#), des notices et des images :

Aucune exploitation, notamment la diffusion et la reproduction, intégrale ou par extrait, autre que celle prévue à l'article L.122-5 du Code de la propriété intellectuelle, de la base de données, des notices et des images de ce site ne peut être réalisée sans autorisation préalable du ministre chargé de la culture ou, le cas échéant, du titulaire des droits d'auteur s'il est distinct de lui, sous peine de poursuites pour contrefaçon en application de l'article L.335-3 du Code de la propriété intellectuelle.

[1](#) [2](#) [3](#) [4](#) [5](#) [6](#) [7](#) [8](#) [9](#) [10](#) [11](#) [12](#) [13](#) [14](#) [15](#) [16](#) [17](#) [18](#) [19](#) [20](#) [21](#) [22](#) [23](#) [24](#) [25](#) [26](#) [27](#)

Requête ((14022) :INSEE)

Relations Synonymes=1 Spécifiques=9 Génériques=0



Réponse n° 3

**Inventaire général du patrimoine culturel**

édifice / site Manoir dit château
localisation [Basse-Normandie](#) ; [Calvados](#) ; [Asnelles](#)
aire d'étude [Ryes](#)
adresse 1 rue du Débarquement
dénomination manoir
parties non étudiées enclos ; jardin d'agrément ; communs
époque de construction 18e siècle
siècle détail 17e siècle ; 19e siècle
auteur(s) maître d'oeuvre inconnu
historique Ancien manoir seigneurial du fief d'Asnelles ; d'après de Chanterenne, une cheminée daterait du 17e siècle (non visité) ; logis reconstruit au 18e siècle pour la famille de Baudre ; selon la vente par la famille de Baudre le 17 germinal an 7 (6 avril 1799) , le manoir comprenait alors : maison manable, maison de ménage, cour, basse-cour, jardins potagers, colombier, pièce de terre, bosquets, clos de murs ; courant 19e siècle, suppression des cours et aménagement d'un jardin paysager
élévation élévation à travées
étages 1 étage carré
gros-oeuvre calcaire ; moellon ; enduit
couverture (type) toit à longs pans ; croupe ; noue
couverture (matériau) ardoise
décor sculpture
représentation ornement à forme architecturale
propriété propriété privée
type d'étude inventaire topographique
rédacteur(s) Ducouret Bernard ; Perrein Christian
référence IA00121746
 © Inventaire général
enquête 1990
date versement 1994/11/16
date mise à jour 2007/10/18

dossier en ligne 

 [Contact service producteur](#)

Protection des droits des auteurs de la base [Mérimée](#), des notices et des images :
 Aucune exploitation, notamment la diffusion et la reproduction, intégrale ou par extrait, autre que celle prévue à l'article L.122-5 du Code de la propriété intellectuelle, de la base de données, des notices et des images de ce site ne peut être réalisée sans autorisation préalable du ministre chargé de la culture ou, le cas échéant, du titulaire des droits d'auteur s'il est distinct de lui, sous peine de poursuites pour contrefaçon en application de l'article L.335-3 du Code de la propriété intellectuelle.

[1](#) [2](#) [3](#) [4](#) [5](#) [6](#) [7](#) [8](#) [9](#) [10](#) [11](#) [12](#) [13](#) [14](#) [15](#) [16](#) [17](#) [18](#) [19](#) [20](#) [21](#) [22](#) [23](#) [24](#) [25](#) [26](#) [27](#)

Requête ((14022) :INSEE)
 Relations Synonymes=1 Spécifiques=9 Génériques=0



Réponse n° 4

**Inventaire général du patrimoine culturel**

édifice / site Maison de notable dite Maison le Mesnil
localisation [Basse-Normandie](#) ; [Calvados](#) ; [Asnelles](#)
aire d'étude [Ryes](#)
adresse 2 rue du Débarquement
dénomination [maison](#)
parties non étudiées [enclos](#) ; [jardin d'agrément](#) ; [cour](#) ; [lavoir](#) ; [communs](#)
époque de construction 18e siècle
siècle détail 19e siècle
auteur(s) [maître d'oeuvre inconnu](#)
historique Maison dite " le Mesnil ", peut-être un ancien manoir (deux fiefs n'ont pas été localisés) , élevée au 18e siècle. Courant 19e siècle (après le plan cadastral de 1809) : démolition du corps de bâtiment nord, allongement du logis d'une travée vers l'ouest, agrandissement du terrain par l'achat des maisons situées à l'angle de la rue du Débarquement et de la rue Paul Hélaine et création d'un grand jardin paysager, avec nouveau portail d'entrée. Courant 20e siècle : lotissement de toute la partie nord du jardin
description Cour anglaise devant la façade sud du logis ; communs dans l'étage de soubassement
étages étage de soubassement ; en rez-de-chaussée surélevé
escaliers escalier dans-oeuvre ; escalier droit ; en maçonnerie
gros-oeuvre calcaire ; moellon ; enduit
couverture (type) toit à longs pans ; croupe
couverture (matériau) ardoise
décor sculpture
représentation fronton ; pilastre
support : façade sur jardin ; support : travées latérales des façades sur cour et sur jardin
propriété propriété privée
type d'étude inventaire topographique
rédacteur(s) Ducouret Bernard ; Perrein Christian
référence IA00121748
© Inventaire général
enquête 1990
date versement 1994/11/16
date mise à jour 2007/10/18

dossier en ligne 

[Contact service producteur](#)

Protection des droits des auteurs de la base [Mérimée](#), des notices et des images :
Aucune exploitation, notamment la diffusion et la reproduction, intégrale ou par extrait, autre que celle prévue à l'article L.122-5 du Code de la propriété intellectuelle, de la base de données, des notices et des images de ce site ne peut être réalisée sans autorisation préalable du ministre chargé de la culture ou, le cas échéant, du titulaire des droits d'auteur s'il est distinct de lui, sous peine de poursuites pour contrefaçon en application de l'article L.335-3 du Code de la propriété intellectuelle.

1 2 3 4 5 6 7 8 9 10 11 12 13 14 15 16 17 18 19 20 21 22 23 24 25 26 27

Requête ((14022) :INSEE)

Relations Synonymes=1 Spécifiques=9 Génériques=0



Réponse n° 5

**Inventaire général du patrimoine culturel**

édifice / site Maison
localisation [Basse-Normandie](#) ; [Calvados](#) ; [Asnelles](#)
aire d'étude [Ryes](#)
adresse 12, 14 rue de l'Eglise
dénomination maison
parties non étudiées cour ; jardin ; enclos ; atelier ; écurie ; puits
époque de construction 17e siècle
siècle détail 18e siècle ; 1ère moitié 20e siècle
auteur(s) maître d'oeuvre inconnu
historique Maison élevée au 17e siècle ; ouvertures en partie refaites au 18e siècle ; divisée en deux propriétés avant 1809 ; partie nord entièrement remaniée et couverte d'un toit à longs pans brisés dans la première moitié du 20e siècle ; anciennes écuries transformées en atelier de menuiserie
étages 1 étage carré
escaliers escalier dans-oeuvre ; escalier tournant à retours sans jour, en maçonnerie ; escalier de distribution extérieur : escalier en équerre, en maçonnerie, sur voûte
gros-oeuvre calcaire ; moellon ; enduit
couverture (type) toit à longs pans ; toit à longs pans brisés ; pignon découvert
couverture (matériau) ardoise
propriété propriété privée
type d'étude inventaire topographique
rédacteur(s) Ducouret Bernard ; Perrein Christian
référence IA00121750
 © Inventaire général
enquête 1990
date versement 1994/11/16
date mise à jour 2015/10/13

[dossier en ligne](#)[Contact service producteur](#)

Protection des droits des auteurs de la base [Mérimée](#), des notices et des images :
 Aucune exploitation, notamment la diffusion et la reproduction, intégrale ou par extrait, autre que celle prévue à l'article L.122-5 du Code de la propriété intellectuelle, de la base de données, des notices et des images de ce site ne peut être réalisée sans autorisation préalable du ministre chargé de la culture ou, le cas échéant, du titulaire des droits d'auteur s'il est distinct de lui, sous peine de poursuites pour contrefaçon en application de l'article L.335-3 du Code de la propriété intellectuelle.

[1](#) [2](#) [3](#) [4](#) [5](#) [6](#) [7](#) [8](#) [9](#) [10](#) [11](#) [12](#) [13](#) [14](#) [15](#) [16](#) [17](#) [18](#) [19](#) [20](#) [21](#) [22](#) [23](#) [24](#) [25](#) [26](#) [27](#)

Requête ((14022) :INSEE)

Relations Synonymes=1 Spécifiques=9 Génériques=0



Réponse n° 6

**Inventaire général du patrimoine culturel**

édifice / site Ferme
localisation [Basse-Normandie](#) ; [Calvados](#) ; [Asnelles](#)
aire d'étude [Ryes](#)
adresse 36 rue de l'Eglise
dénomination [ferme](#)
parties non étudiées enclos ; cour ; jardin ; terrasse en terre-plein ; grange ; étable ; pigeonnier ; charretterie
époque de construction 2e quart 19e siècle
auteur(s) [maître d'oeuvre inconnu](#)
historique Logis et étable existant en 1809 (cadastre) ; ferme entièrement remaniée dans le 2e quart du 19e siècle : corps de logis transformé et agrandi d'une travée vers l'est, étable reprise et construction d'une grange
élévation élévation à travées
étages 1 étage carré ; comble à surcroît
gros-oeuvre calcaire ; moellon ; enduit
couverture (type) toit à longs pans ; pignon découvert ; noue
couverture (matériau) ardoise
décor sculpture
représentation pilastre
support : porte principale du logis
propriété propriété privée
type d'étude inventaire topographique
rédacteur(s) Ducouret Bernard ; Perrein Christian
référence IA00121760
© Inventaire général
enquête 1990
date versement 1994/11/16
date mise à jour 2007/10/18

dossier en ligne 

[Contact service producteur](#)

Protection des droits des auteurs de la base [Mérimée](#), des notices et des images :
Aucune exploitation, notamment la diffusion et la reproduction, intégrale ou par extrait, autre que celle prévue à l'article L.122-5 du Code de la propriété intellectuelle, de la base de données, des notices et des images de ce site ne peut être réalisée sans autorisation préalable du ministre chargé de la culture ou, le cas échéant, du titulaire des droits d'auteur s'il est distinct de lui, sous peine de poursuites pour contrefaçon en application de l'article L.335-3 du Code de la propriété intellectuelle.

1 2 3 4 5 6 7 8 9 10 11 12 13 14 15 16 17 18 19 20 21 22 23 24 25 26 27

Requête ((14022):INSEE)

Relations Synonymes=1 Spécifiques=9 Génériques=0



Réponse n° 7

**Inventaire général du patrimoine culturel**

édifice / site Presbytère
localisation [Basse-Normandie](#) ; [Calvados](#) ; [Asnelles](#)
aire d'étude [Ryes](#)
adresse 4 rue de l'Eglise
dénomination [presbytère](#)
parties non étudiées [enclos](#) ; [cour](#) ; [jardin](#) ; [communs](#)
époque de construction 4e quart 18e siècle
auteur(s) [maître d'oeuvre inconnu](#)
historique Presbytère construit dans le dernier quart du 18e siècle (date illisible sur la porte arrière du logis) ; vendu comme bien national le 18 mai 1796 et acheté par la commune le 25 octobre 1805 ; ouvertures de la façade sur rue refaites au 19e siècle
élévation élévation ordonnancée
étages rez-de-chaussée surélevé ; 1 étage carré
escaliers escalier dans-oeuvre ; escalier tournant à retours sans jour ; en maçonnerie
gros-oeuvre calcaire ; moellon ; enduit ; calcaire ; moellon
couverture (type) toit à longs pans ; pignon découvert ; pignon couvert
couverture (matériau) ardoise ; tuile mécanique
propriété propriété publique
type d'étude inventaire topographique
rédacteur(s) Ducouret Bernard ; Perrein Christian
référence IA00121747
 © Inventaire général
enquête 1990
date versement 1994/11/16
date mise à jour 2007/10/18

dossier en ligne 

[Contact service producteur](#)

Protection des droits des auteurs de la base [Mérimée](#), des notices et des images :
 Aucune exploitation, notamment la diffusion et la reproduction, intégrale ou par extrait, autre que celle prévue à l'article L.122-5 du Code de la propriété intellectuelle, de la base de données, des notices et des images de ce site ne peut être réalisée sans autorisation préalable du ministre chargé de la culture ou, le cas échéant, du titulaire des droits d'auteur s'il est distinct de lui, sous peine de poursuites pour contrefaçon en application de l'article L.335-3 du Code de la propriété intellectuelle.



[1](#) [2](#) [3](#) [4](#) [5](#) [6](#) [7](#) [8](#) [9](#) [10](#) [11](#) [12](#) [13](#) [14](#) [15](#) [16](#) [17](#) [18](#) [19](#) [20](#) [21](#) [22](#) [23](#) [24](#) [25](#) [26](#) [27](#)

Requête ((14022) :INSEE)
 Relations Synonymes=1 Spécifiques=9 Génériques=0



Réponse n° 8

**Inventaire général du patrimoine culturel**

édifice / site Maison dite Abri Sainte-Thérèse
localisation Basse-Normandie ; Calvados ; Asnelles
aire d'étude Ryes
adresse 8 rue de l'Eglise
dénomination maison
parties non étudiées enclos ; cour ; jardin ; écurie ; logement
époque de construction 2e quart 19e siècle
auteur(s) maître d'oeuvre inconnu
élévation élévation à travées
étages rez-de-chaussée surélevé ; 1 étage carré ; étage de comble
gros-oeuvre calcaire ; moellon ; enduit
couverture (type) toit à longs pans ; pignon découvert ; croupe
couverture (matériau) ardoise
décor sculpture
représentation ornement à forme architecturale
 support : façade principale
propriété propriété privée
type d'étude inventaire topographique
rédacteur(s) Ducouret Bernard ; Perrein Christian
référence IA00121749
 © Inventaire général
enquête 1990
date versement 1994/11/16
date mise à jour 2007/10/18

dossier en ligne 

[Contact service producteur](#)

Protection des droits des auteurs de la base [Mérimée](#), des notices et des images :
 Aucune exploitation, notamment la diffusion et la reproduction, intégrale ou par extrait, autre que celle prévue à l'article L.122-5 du Code de la propriété intellectuelle, de la base de données, des notices et des images de ce site ne peut être réalisée sans autorisation préalable du ministre chargé de la culture ou, le cas échéant, du titulaire des droits d'auteur s'il est distinct de lui, sous peine de poursuites pour contrefaçon en application de l'article L.335-3 du Code de la propriété intellectuelle.

1 2 3 4 5 6 7 8 9 10 11 12 13 14 15 16 17 18 19 20 21 22 23 24 25 26 27

Requête ((14022) :INSEE)

Relations Synonymes=1 Spécifiques=9 Génériques=0



Réponse n° 9



Inventaire général du patrimoine culturel

- édifice / site **Maison**
- localisation **Basse-Normandie ; Calvados ; Asnelles**
- aire d'étude **Ryes**
- adresse **12 rue du Front de Mer**
- dénomination **maison**
- parties non étudiées **enclos ; jardin**
- époque de construction **2e quart 20e siècle**
- année **1945**
- auteur(s) **maître d'oeuvre inconnu**
- étages **en rez-de-chaussée**
- gros-oeuvre **bois**
- couverture (type) **toit à longs pans ; pignon couvert**
- couverture (matériau) **ardoise**
- propriété **propriété privée**
- type d'étude **inventaire topographique**
- rédacteur(s) **Ducouret Bernard ; Perrein Christian**
- référence **IA00121751**
- © **Inventaire général**
- enquête **1990**
- date versement **1994/11/16**
- date mise à jour **2007/10/18**



dossier en ligne



Contact service producteur

Protection des droits des auteurs de la base **Mérimée**, des notices et des images :
 Aucune exploitation, notamment la diffusion et la reproduction, intégrale ou par extrait, autre que celle prévue à l'article L.122-5 du Code de la propriété intellectuelle, de la base de données, des notices et des images de ce site ne peut être réalisée sans autorisation préalable du ministre chargé de la culture ou, le cas échéant, du titulaire des droits d'auteur s'il est distinct de lui, sous peine de poursuites pour contrefaçon en application de l'article L.335-3 du Code de la propriété intellectuelle.

1 2 3 4 5 6 7 8 9 10 11 12 13 14 15 16 17 18 19 20 21 22 23 24 25 26 27

Requête ((14022) :INSEE)

Relations Synonymes=1 Spécifiques=9 Génériques=0



Réponse n° 10

**Inventaire général du patrimoine culturel**

édifice / site Maison dite Villa Cosson, actuellement les Tourelles

localisation [Basse-Normandie](#) ; [Calvados](#) ; [Asnelles](#)

aire d'étude [Ryes](#)

adresse 15 route de la Libération

dénomination [maison](#)

parties non étudiées [enclos](#) ; [cour](#) ; [jardin](#) ; [écurie](#) ; [remise](#) ; [logement](#) ; [château d'eau](#)

époque de construction 3e quart 19e siècle

auteur(s) [Leverrier Charles](#) ([architecte](#))

historique Villa construite pour Jean Eugène Cosson, négociant parisien, dans les années qui suivent l'achat du terrain en 1867, par Charles Le Verrier, architecte à Bayeux ; en 1879 elle est publiée dans l'architecture pour tous ; adjonctions récentes de deux corps de bâtiment pour son usage actuel de maison familiale de vacances

élévation élévation ordonnancée

étages [sous-sol](#) ; [rez-de-chaussée surélevé](#) ; [1 étage carré](#) ; [étage de comble](#)

escaliers [escalier demi-hors-oeuvre](#) ; [escalier tournant à retours avec jour](#) ; [en charpente](#)

gros-oeuvre [calcaire](#) ; [pierre de taille](#) ; [moyen appareil](#) ; [calcaire](#) ; [moellon](#) ; [enduit](#)

couverture (type) [toit à longs pans brisés](#) ; [croupe brisée](#) ; [toit conique](#) ; [toit à longs pans](#) ; [pignon couvert](#) ; [noue](#)

couverture (matériau) [ardoise](#)

décor [sculpture](#)

représentation [lion](#) : tête, médaillon, ornement à forme végétale ; tête : femme : médaillon, dauphin, vase, coquille, rinceau, entrelacs

support : [tourelles](#) ; support : [lucarne centrale de la façade principale](#)

propriété [propriété privée](#)

type d'étude [inventaire topographique](#)

rédacteur(s) [Ducouret Bernard](#) ; [Perrein Christian](#)


référence [IA00121752](#)

© Inventaire général

enquête 1990

date versement 1994/11/16

date mise à jour 2011/07/26

 [dossier en ligne](#) 

 [Contact service producteur](#)

Protection des droits des auteurs de la base [Mérimée](#), des notices et des images :
Aucune exploitation, notamment la diffusion et la reproduction, intégrale ou par extrait, autre que celle prévue à l'article L.122-5 du Code de la propriété intellectuelle, de la base de données, des notices et des images de ce site ne peut être réalisée sans autorisation préalable du ministre chargé de la culture ou, le cas échéant, du titulaire des droits d'auteur s'il est distinct de lui, sous peine de poursuites pour contrefaçon en application de l'article L.335-3 du Code de la propriété intellectuelle.

1 2 3 4 5 6 7 8 9 10 11 12 13 14 15 16 17 18 19 20 21 22 23 24 25 26 27

Requête ((14022) :INSEE)
Relations Synonymes=1 Spécifiques=9 Génériques=0



Réponse n° 11

**Inventaire général du patrimoine culturel**

édifice / site **Maison dite Villa Neptune**

localisation **Basse-Normandie ; Calvados ; Asnelles**

aire d'étude **Ryes**

adresse **17 route de la Libération**

dénomination **maison**

parties non étudiées **enclos ; jardin**

époque de construction **3e quart 19e siècle**

auteur(s) **Leverrier Charles (architecte)**

historique **Villa construite vers 1867-1868 (son toit se devine sur une gravure de Maugendre de cette époque) probablement par Charles Le Verrier, architecte à Bayeux. En 1877, elle est la propriété d'un monsieur Berrurier. Dans le courant du 20e siècle, agrandissement de la baie de droite de la façade principale du logis et dissimulation des assises de brique par un badigeon**

élévation **élévation ordonnancée**

étages **sous-sol ; rez-de-chaussée surélevé ; 1 étage carré ; étage de comble**

gros-oeuvre **calcaire ; moellon ; enduit ; appareil mixte ; calcaire ; brique ; brique et pierre à assises alternées**

couverture (type) **toit à longs pans ; pignon couvert ; croupe**

couverture (matériau) **ardoise**

décor **menuiserie**

représentation **ornement à forme géométrique, ornement à forme végétale**

propriété **propriété privée**

type d'étude **inventaire topographique**

rédacteur(s) **Ducouret Bernard ; Perrein Christian**

référence **IA00121753**



© Inventaire général


enquête **1990**

date versement **1994/11/16**

date mise à jour **2007/10/18**

crédits photo **Corbierre, Pascal - © Région Basse-Normandie - Inventaire général**

 [dossier en ligne](#) 

 [Contact service producteur](#)

Protection des droits des auteurs de la base [Mérimée](#), des notices et des images :
Aucune exploitation, notamment la diffusion et la reproduction, intégrale ou par extrait, autre que celle prévue à l'article L.122-5 du Code de la propriété intellectuelle, de la base de données, des notices et des images de ce site ne peut être réalisée sans autorisation préalable du ministre chargé de la culture ou, le cas échéant, du titulaire des droits d'auteur s'il est distinct de lui, sous peine de poursuites pour contrefaçon en application de l'article L.335-3 du Code de la propriété intellectuelle.

[1](#) [2](#) [3](#) [4](#) [5](#) [6](#) [7](#) [8](#) [9](#) [10](#) [11](#) [12](#) [13](#) [14](#) [15](#) [16](#) [17](#) [18](#) [19](#) [20](#) [21](#) [22](#) [23](#) [24](#) [25](#) [26](#) [27](#)

Requête ((14022) :INSEE)
Relations Synonymes=1 Spécifiques=9 Génériques=0



Réponse n° 12

**Inventaire général du patrimoine culturel**

édifice / site Maison dite Villa les Tamaris, actuellement Centre Fernand Leconte

localisation [Basse-Normandie](#) ; [Calvados](#) ; [Asnelles](#)

aire d'étude [Ryes](#)

adresse 21 route de la Libération

destinations successives centre de loisirs

dénomination maison

parties non étudiées enclos ; cour ; jardin ; communs ; logement ; belvédère

époque de construction 3e quart 19e siècle

auteur(s) [Leverrier Charles](#) (architecte)

historique Demeure composée de la réunion de 2 villas. La plus petite à l'est a été construite pour Joseph Adolphe Charles Chapsal, négociant parisien : 1866, acquisition du terrain ; 1867-1868, édification : elle figure vers 1868 sur une gravure de Maugendre ; 1875, acquise par Julia _Lainé, épouse _Thulie. Le terrain de la 2e villa, dite " les Tamaris ", a été acquis de trois propriétaires différents par Cosson et Chapsal, négociants parisiens et commanditaires des villas voisines, les 23 et 27 avril 1870 pour la somme de 4100 francs. Il est revendu le 8 juillet 1871, pour la même somme à Simon Stralheim, négociant ressortissant des Etats-Unis, établi à Paris entre 1863 et 1865. Il fait édifier la villa dans les années suivantes, car elle figure sur une vue d'Asnelles datée de juillet 1874. L'architecte est probablement Charles Le Verrier. Le 2 décembre 1879, elle est acquise par Julia _Lainé, veuve _Thulie, qui réunit ainsi les deux villas. Devenue centre de loisirs, plusieurs corps ont été ajoutés dans le jardin depuis la guerre. Les communs des deux villas ont été démolis

description Avant corps semi-circulaire de la 2e villa couvert d'un toit en bulbe

élévation élévation ordonnancée

étages sous-sol ; rez-de-chaussée surélevé ; 1 étage carré

gros-oeuvre calcaire ; moellon ; enduit

couverture (type) toit en pavillon ; bulbe ; toit à longs pans ; pignon découvert

couverture (matériau) ardoise

décor sculpture

représentation personnage : tête, lion : tête ; rinceau, rosace
support : corniche de la grande villa ; support : baies de la grande villa

propriété propriété privée

type d'étude inventaire topographique

rédacteur(s) [Ducouret Bernard](#) ; [Perrein Christian](#)

référence IA00121754
© Inventaire général

enquête 1990

date versement 1994/11/16

date mise à jour 2011/07/26

crédits photo [Corbierre, Pascal](#) - © Région Basse-Normandie - Inventaire général



dossier en ligne 

 [Contact service producteur](#)

Protection des droits des auteurs de la base Mérimée, des notices et des images :
Aucune exploitation, notamment la diffusion et la reproduction, intégrale ou par extrait, autre que celle prévue à l'article L.122-5 du Code de la propriété intellectuelle, de la base de données, des notices et des images de ce site ne peut être réalisée sans autorisation préalable du ministre chargé de la culture ou, le cas échéant, du titulaire des droits d'auteur s'il est distinct de lui, sous peine de poursuites pour contrefaçon en application de l'article L.335-3 du Code de la propriété intellectuelle.

1 2 3 4 5 6 7 8 9 10 11 12 13 14 15 16 17 18 19 20 21 22 23 24 25 26 27

Requête ((14022) :INSEE)
Relations Synonymes=1 Spécifiques=9 Génériques=0



Réponse n° 13

**Inventaire général du patrimoine culturel**

édifice / site **Maison dite Villa Carrée**

localisation **Basse-Normandie ; Calvados ; Asnelles**

aire d'étude **Ryes**

adresse **23 route de la Libération ; boulevard de la Mer**

dénomination **maison**

parties non étudiées **enclos ; cour ; jardin ; remise ; écurie ; logement**

époque de construction **3e quart 19e siècle**

année **1874**

auteur(s) **Julien Louis Auguste (architecte, auteur commanditaire)**

historique **Villa, traditionnellement appelée villa carrée à cause de sa forme, construite en 1874 par Louis Auguste Julien, architecte à Neuilly-sur-Seine, pour lui même (renseignements recueillis auprès de ses descendants) ; mentionnée comme propriété de sa veuve en 1877 ; corps des communs vendu séparément dans le courant du 20e siècle ; intérieur du logis entièrement réaménagé récemment**

description **Logis : distribution à l'origine centrée sur une pièce à l'italienne de plan ovale à éclairage zénithal (témoignage des anciens propriétaires) ; toit brisé**

élévation **élévation ordonnancée**

étages **sous-sol ; rez-de-chaussée surélevé ; 1 étage carré ; étage de comble**

escaliers **escalier dans-oeuvre : escalier tournant à retours avec jour, en charpente, suspendu**

gros-oeuvre **calcaire ; moellon ; enduit**

couverture (type) **toit à longs pans brisés ; croupe brisée ; toit à longs pans ; croupe ; noue**

couverture (matériau) **ardoise**

décor **sculpture**

représentation **pilastre**

état **restauré**

propriété **propriété privée**

type d'étude **inventaire topographique**

rédacteur(s) **Ducouret Bernard ; Perrein Christian**

référence **IA00121755**



© Inventaire général


enquête **1990**

date versement **1994/11/16**

date mise à jour **2007/10/18**

crédits photo **Corbierre, Pascal - © Région Basse-Normandie - Inventaire général**

 dossier en ligne 

 [Contact service producteur](#)

Protection des droits des auteurs de la base [Mérimée](#), des notices et des images :
Aucune exploitation, notamment la diffusion et la reproduction, intégrale ou par extrait, autre que celle prévue à l'article L.122-5 du Code de la propriété intellectuelle, de la base de données, des notices et des images de ce site ne peut être réalisée sans autorisation préalable du ministre chargé de la culture ou, le cas échéant, du titulaire des droits d'auteur s'il est distinct de lui, sous peine de poursuites pour contrefaçon en application de l'article L.335-3 du Code de la propriété intellectuelle.

1 2 3 4 5 6 7 8 9 10 11 12 13 14 15 16 17 18 19 20 21 22 23 24 25 26 27

Requête ((14022) :INSEE)
Relations Synonymes=1 Spécifiques=9 Génériques=0



Réponse n° 14



Inventaire général du patrimoine culturel

édifice / site **Pont**
 localisation **Basse-Normandie ; Calvados ; Asnelles**
 aire d'étude **Ryes**
 adresse **rue Paul Hélaïne**
 hydrographie **la Gronde**
 dénomination **pont**
 époque de construction **2e quart 19e siècle**
 année **1846**
 auteur(s) **maître d'oeuvre inconnu**
 gros-oeuvre **calcaire ; moellon**
 couverture **voûte en berceau plein-cintre**
 propriété **propriété publique**
 type d'étude **inventaire topographique**
 rédacteur(s) **Ducouret Bernard ; Perrein Christian**
 référence **IA00121762**
 © Inventaire général
 enquête **1990**
 date versement **1994/11/16**
 date mise à jour **2007/10/18**



dossier en ligne



Contact service producteur

Protection des droits des auteurs de la base Mérimée, des notices et des images :
 Aucune exploitation, notamment la diffusion et la reproduction, intégrale ou par extrait, autre que celle prévue à l'article L.122-5 du Code de la propriété intellectuelle, de la base de données, des notices et des images de ce site ne peut être réalisée sans autorisation préalable du ministre chargé de la culture ou, le cas échéant, du titulaire des droits d'auteur s'il est distinct de lui, sous peine de poursuites pour contrefaçon en application de l'article L.335-3 du Code de la propriété intellectuelle.

1 2 3 4 5 6 7 8 9 10 11 12 13 14 15 16 17 18 19 20 21 22 23 24 25 26 27

Requête ((14022) :INSEE)
 Relations Synonymes=1 Spécifiques=9 Génériques=0



Réponse n° 15

**Inventaire général du patrimoine culturel**

édifice / site **Maison**
 localisation **Basse-Normandie ; Calvados ; Asnelles**
 aire d'étude **Ryes**
 adresse **2 rue des Pérelles**
 dénomination **maison**
 parties non étudiées **enclos ; jardin**
 époque de construction **1ère moitié 19e siècle**
 auteur(s) **maître d'oeuvre inconnu**
 étages **en rez-de-chaussée ; étage de comble**
 gros-oeuvre **calcaire ; moellon**
 couverture (type) **toit à longs pans ; pignon couvert**
 couverture (matériau) **ardoise**
 propriété **propriété privée**
 type d'étude **inventaire topographique**
 rédacteur(s) **Ducouret Bernard ; Perrein Christian**
 référence **IA00121756**
 © Inventaire général
 enquête **1990**
 date versement **1994/11/16**
 date mise à jour **2007/10/18**

[dossier en ligne](#)[Contact service producteur](#)

Protection des droits des auteurs de la base [Mérimée](#), des notices et des images :
 Aucune exploitation, notamment la diffusion et la reproduction, intégrale ou par extrait, autre que celle prévue à l'article L.122-5 du Code de la propriété intellectuelle, de la base de données, des notices et des images de ce site ne peut être réalisée sans autorisation préalable du ministre chargé de la culture ou, le cas échéant, du titulaire des droits d'auteur s'il est distinct de lui, sous peine de poursuites pour contrefaçon en application de l'article L.335-3 du Code de la propriété intellectuelle.

[1](#) [2](#) [3](#) [4](#) [5](#) [6](#) [7](#) [8](#) [9](#) [10](#) [11](#) [12](#) [13](#) [14](#) [15](#) [16](#) [17](#) [18](#) [19](#) [20](#) [21](#) [22](#) [23](#) [24](#) [25](#) [26](#) [27](#)



Requête ((14022) :INSEE)


Relations Synonymes=1 Spécifiques=9 Génériques=0



Réponse n° 16

**Inventaire général du patrimoine culturel**

édifice / site Remise de matériel d'incendie
localisation [Basse-Normandie](#) ; [Calvados](#) ; [Asnelles](#)
aire d'étude [Ryes](#)
adresse rue de Southampton
dénomination [remise de matériel d'incendie](#)
époque de construction 3e quart 19e siècle
année 1873
auteur(s) [maître d'oeuvre inconnu](#)
historique Remise de la pompe à incendie construite en 1873 (inscription) , année de l'achat de la pompe, le tout offert à la commune par Jean Eugène Cosson, négociant parisien et propriétaire de la villa du même nom (cf. dossier)
description Chaînes d'angle et chambranles des baies à décor de briques 1 sur 2
étages 1 vaisseau
gros-oeuvre calcaire ; moellon ; enduit
couverture (type) toit à longs pans ; pignon découvert
couverture (matériau) ardoise
propriété propriété publique
type d'étude inventaire topographique
rédacteur(s) Ducouret Bernard ; Perrein Christian
référence IA00121743
 © Inventaire général
enquête 1990
date versement 1994/11/16
date mise à jour 2007/10/18

dossier en ligne 

 [Contact service producteur](#)

Protection des droits des auteurs de la base [Mérimée](#), des notices et des images :
 Aucune exploitation, notamment la diffusion et la reproduction, intégrale ou par extrait, autre que celle prévue à l'article L.122-5 du Code de la propriété intellectuelle, de la base de données, des notices et des images de ce site ne peut être réalisée sans autorisation préalable du ministre chargé de la culture ou, le cas échéant, du titulaire des droits d'auteur s'il est distinct de lui, sous peine de poursuites pour contrefaçon en application de l'article L.335-3 du Code de la propriété intellectuelle.



[1](#) [2](#) [3](#) [4](#) [5](#) [6](#) [7](#) [8](#) [9](#) [10](#) [11](#) [12](#) [13](#) [14](#) [15](#) [16](#) [17](#) [18](#) [19](#) [20](#) [21](#) [22](#) [23](#) [24](#) [25](#) [26](#) [27](#)

Requête ((14022) :INSEE)
 Relations Synonymes=1 Spécifiques=9 Génériques=0



Réponse n° 17

**Inventaire général du patrimoine culturel**

édifice / site Croix monumentale
localisation [Basse-Normandie](#) ; [Calvados](#) ; [Asnelles](#)
aire d'étude [Ryes](#)
adresse rue de Southampton
dénomination [croix monumentale](#)
parties non étudiées grotte de Lourdes
époque de construction limite 19e siècle 20e siècle ; 20e siècle
auteur(s) [maître d'oeuvre inconnu](#)
historique Croix monumentale édifiée à la fin du 19e siècle ou au début du 20e siècle (avant 1905 date où elle figure sur un carte postale) ; grotte de Lourdes élevée postérieurement
description Croix en granite ; Christ en fonte ; grotte en calcaire ; Vierge en plâtre
gros-oeuvre granite ; calcaire
décor fonderie
représentation Christ en croix ; Vierge
propriété propriété publique
type d'étude inventaire topographique
rédacteur(s) Ducouret Bernard ; Perrein Christian
référence IA00121741
 © Inventaire général
enquête 1990
date versement 1994/11/16
date mise à jour 2007/10/18

dossier en ligne 

[Contact service producteur](#)

Protection des droits des auteurs de la base [Mérimée](#), des notices et des images :
 Aucune exploitation, notamment la diffusion et la reproduction, intégrale ou par extrait, autre que celle prévue à l'article L.122-5 du Code de la propriété intellectuelle, de la base de données, des notices et des images de ce site ne peut être réalisée sans autorisation préalable du ministre chargé de la culture ou, le cas échéant, du titulaire des droits d'auteur s'il est distinct de lui, sous peine de poursuites pour contrefaçon en application de l'article L.335-3 du Code de la propriété intellectuelle.

[1](#) [2](#) [3](#) [4](#) [5](#) [6](#) [7](#) [8](#) [9](#) [10](#) [11](#) [12](#) [13](#) [14](#) [15](#) [16](#) [17](#) [18](#) [19](#) [20](#) [21](#) [22](#) [23](#) [24](#) [25](#) [26](#) [27](#)

Requête ((14022) :INSEE)

Relations Synonymes=1 Spécifiques=9 Génériques=0



Réponse n° 18

**Inventaire général du patrimoine culturel**

édifice / site [Maison de Commerçant](#)
localisation [Basse-Normandie](#) ; [Calvados](#) ; [Asnelles](#)
aire d'étude [Ryes](#)
adresse [17 rue de Southampton](#)
dénomination [maison](#)
parties non étudiées [enclos](#) ; [cour](#) ; [écurie](#) ; [logement](#) ; [boutique](#)
époque de construction [4e quart 19e siècle](#)
auteur(s) [Besseche Aristide \(architecte\)](#)
historique Maison probablement construite dans les dernières années du 19e siècle, en même temps que la mairie située à côté, par le même architecte Aristide Besseche (porte la signature) ; contient actuellement l'atelier de fabrication et la boutique de vente des sables d'Asnelles
description Logis : boutique et atelier en rez-de-chaussée, couvert d'un toit d'ardoise à croupe et pignon couvert ; corps des écuries et logement : toit brisé, terrasson en zinc
élévation [élévation à travées](#)
étages [1 étage carré](#)
gros-oeuvre [calcaire](#) ; [moellon](#) ; [enduit](#)
couverture (type) [toit à longs pans](#) ; [croupe](#) ; [pignon couvert](#) ; [toit à longs pans brisés](#) ; [croupe brisée](#)
couverture (matériau) [ardoise](#) ; [zinc en couverture](#)
propriété [propriété privée](#)
type d'étude [inventaire topographique](#)
rédacteur(s) [Ducouret Bernard](#) ; [Perrein Christian](#)
référence [IA00121757](#)
 © Inventaire général
enquête [1990](#)
date versement [1994/11/16](#)
date mise à jour [2007/10/18](#)


[dossier en ligne](#)[Contact service producteur](#)

Protection des droits des auteurs de la base [Mérimée](#), des notices et des images :
 Aucune exploitation, notamment la diffusion et la reproduction, intégrale ou par extrait, autre que celle prévue à l'article L.122-5 du Code de la propriété intellectuelle, de la base de données, des notices et des images de ce site ne peut être réalisée sans autorisation préalable du ministre chargé de la culture ou, le cas échéant, du titulaire des droits d'auteur s'il est distinct de lui, sous peine de poursuites pour contrefaçon en application de l'article L.335-3 du Code de la propriété intellectuelle.

1 2 3 4 5 6 7 8 9 10 11 12 13 14 15 16 17 18 19 20 21 22 23 24 25 26 27

Requête ((14022) :INSEE)

Relations Synonymes=1 Spécifiques=9 Génériques=0



Réponse n° 19

**Inventaire général du patrimoine culturel**

édifice / site Château

localisation [Basse-Normandie](#) ; [Calvados](#) ; [Asnelles](#)

aire d'étude [Ryes](#)

adresse 42 rue de Southampton

destinations successives colonie de vacances

dénomination [château](#)

parties non étudiées enclos ; jardin ; remise ; écurie ; logement ; abreuvoir

époque de construction milieu 19e siècle (détruit) ; 4e quart 19e siècle

auteur(s) [maître d'oeuvre inconnu](#)

historique Ancienne demeure édifiée progressivement entre 1840 et 1865, à l'emplacement d'une maison de pêcheur, pour Théodore Labbey, médecin, maire d'Asnelles et promoteur de la station balnéaire ; acquise en 1890 par Louis Barrault, maire d'Asnelles de 1888 à 1907, qui la fait reconstruire aussitôt en employant les armes sculptées de T. Labbey ; l'étendue du jardin a été depuis considérablement réduite et des bâtiments secondaires ont été ajoutés pour l'usage actuel de colonie de vacances de la S.N.C.F.

description Corps de logis à façade principale ordonnancée en brique et pierre avec avant corps en pierre de taille ; façade nord asymétrique à travées, en brique et pierre ; façade ouest asymétrique à travées, en pierre de taille avec avant corps en brique et pierre ; façade sud asymétrique à travées, en brique et pierre, avec tourelle en pierre de taille

élévation élévation à travées ; élévation ordonnancée

étages sous-sol ; rez-de-chaussée surélevé ; 1 étage carré ; étage de comble

escaliers escalier dans-oeuvre ; escalier tournant à retours avec jour ; en charpente

gros-oeuvre calcaire ; pierre de taille ; moyen appareil ; calcaire ; brique ; pierre avec brique en remplissage

couverture (type) toit à longs pans brisés ; croupe brisée ; noue

couverture (matériau) ardoise ; zinc en couverture

décor sculpture

représentation ornement à forme végétale, rinceau, armoiries ; ornement à forme géométrique, ornement à forme végétale, cuir découpé ; fronton
armes de Théodore Labbey avec sa devise Labore et Virtute, support : arc de l'entrée principale ; support : oculi de la façade nord ; support : lucarnes de l'étage de comble et tourelle de la façade sud

propriété propriété privée

type d'étude inventaire topographique

rédacteur(s) Ducouret Bernard ; Perrein Christian

référence IA00121745
© Inventaire général

enquête 1990

date versement 1994/11/16

date mise à jour 2007/10/18

crédits photo Corbierre, Pascal - © Région Basse-Normandie - Inventaire général

[dossier en ligne](#)[Contact service producteur](#)

Protection des droits des auteurs de la base [Mérimée](#), des notices et des images :
Aucune exploitation, notamment la diffusion et la reproduction, intégrale ou par extrait, autre que celle prévue à l'article L.122-5 du Code de la propriété intellectuelle, de la base de données, des notices et des images de ce site ne peut être réalisée sans autorisation préalable du ministre chargé de la culture ou, le cas échéant, du titulaire des droits d'auteur s'il est distinct de lui, sous peine de poursuites pour contrefaçon en application de l'article L.335-3 du Code de la propriété intellectuelle.

1 2 3 4 5 6 7 8 9 10 11 12 13 14 15 16 17 18 19 20 21 22 23 24 25 26 27

Requête ((14022) :INSEE)

Relations Synonymes=1 Spécifiques=9 Génériques=0



Réponse n° 20

**Inventaire général du patrimoine culturel**

édifice / site Maison dite Villa
localisation [Basse-Normandie](#) ; [Calvados](#) ; [Asnelles](#)
aire d'étude [Ryes](#)
adresse 53 rue de Southampton
dénomination maison
parties non étudiées enclos ; jardin ; terrasse en terre-plein
époque de construction 3e quart 20e siècle
année 1958
auteur(s) [Delatre](#) (architecte)
historique Villa édiée en 1958 pour Jacques, huissier à Condé-sur-Noireau, par Delatre architecte dans la même commune
description Toit à deux pans opposés séparés par un égout central
étages sous-sol ; en rez-de-chaussée surélevé
gros-oeuvre calcaire ; moellon ; ciment
couverture (type) toit à deux pans
couverture (matériau) tôle ondulée
propriété propriété privée
type d'étude inventaire topographique
rédacteur(s) [Ducouret Bernard](#) ; [Perrein Christian](#)
référence IA00121758
 © Inventaire général
enquête 1990
date versement 1994/11/16
date mise à jour 2007/10/18

dossier en ligne 

[Contact service producteur](#)

Protection des droits des auteurs de la base [Mérimée](#), des notices et des images :
 Aucune exploitation, notamment la diffusion et la reproduction, intégrale ou par extrait, autre que celle prévue à l'article L.122-5 du Code de la propriété intellectuelle, de la base de données, des notices et des images de ce site ne peut être réalisée sans autorisation préalable du ministre chargé de la culture ou, le cas échéant, du titulaire des droits d'auteur s'il est distinct de lui, sous peine de poursuites pour contrefaçon en application de l'article L.335-3 du Code de la propriété intellectuelle.

1 2 3 4 5 6 7 8 9 10 11 12 13 14 15 16 17 18 19 20 21 22 23 24 25 26 27

Requête ((14022):INSEE)

Relations Synonymes=1 Spécifiques=9 Génériques=0



Réponse n° 21

Monuments historiques

édifice / site Batterie de défense de plage

localisation Basse-Normandie ; Calvados ; Asnelles

dénomination batterie d'artillerie

éléments protégés MH ouvrage fortifié

époque de construction 2e quart 20e siècle

année 1942

historique Batterie de défense de plage appartenant au système défensif du Mur de l'Atlantique mis en place par l'organisation Todt à partir de l'été 1942. La batterie d'Asnelles a joué un rôle particulièrement meurtrier lors du débarquement des forces alliées sur les côtes de Basse-Normandie au matin du 6 juin 1944.

propriété propriété de la commune

protection MH 1992/11/10 : inscrit MH

La batterie (cad. AB DP 27) : inscription par arrêté du 10 novembre 1992

type d'étude recensement immeubles MH

documentation MAP

référence PA00111837

© Monuments historiques, 1992

date versement 1993/11/22

date mise à jour 2015/09/22



Contact service producteur

Protection des droits des auteurs de la base Mérimée, des notices et des images :

Aucune exploitation, notamment la diffusion et la reproduction, intégrale ou par extrait, autre que celle prévue à l'article L.122-5 du Code de la propriété intellectuelle, de la base de données, des notices et des images de ce site ne peut être réalisée sans autorisation préalable du ministre chargé de la culture ou, le cas échéant, du titulaire des droits d'auteur s'il est distinct de lui, sous peine de poursuites pour contrefaçon en application de l'article L.335-3 du Code de la propriété intellectuelle.

1 2 3 4 5 6 7 8 9 10 11 12 13 14 15 16 17 18 19 20 21 22 23 24 25 26 27

Requête ((14022) :INSEE)

Relations Synonymes=1 Spécifiques=9 Génériques=0



Réponse n° 22

**Inventaire général du patrimoine culturel**

édifice / site Grange aux dîmes
localisation [Basse-Normandie](#) ; [Calvados](#) ; [Asnelles](#)
aire d'étude [Ryes](#)
dénomination [grange aux dîmes](#)
parties non étudiées enclos ; jardin ; puits
époque de construction 14e siècle (?) ; 15e siècle (?)
auteur(s) [maître d'oeuvre inconnu](#)
historique Grange aux dîmes élevée peut être au 14e ou au 15e siècle pour l'abbaye saint Julien de tours qui percevait les dîmes ; deux corps de bâtiment ajoutés à l'ouest au 19e siècle (après le cadastre de 1809) et pignon sud reconstruit durant la même période ; en cours de restauration
étages 1 vaisseau
gros-oeuvre calcaire ; moellon
couverture (type) toit à longs pans ; appentis ; pignon découvert ; noue
couverture (matériau) ardoise
propriété propriété publique
type d'étude inventaire topographique
rédacteur(s) [Ducouret Bernard](#) ; [Perrein Christian](#)
référence IA00121761
 © Inventaire général
enquête 1990
date versement 1994/11/16
date mise à jour 2007/10/18
dossier en ligne

[Contact service producteur](#)

Protection des droits des auteurs de la base [Mérimée](#), des notices et des images :
 Aucune exploitation, notamment la diffusion et la reproduction, intégrale ou par extrait, autre que celle prévue à l'article L.122-5 du Code de la propriété intellectuelle, de la base de données, des notices et des images de ce site ne peut être réalisée sans autorisation préalable du ministre chargé de la culture ou, le cas échéant, du titulaire des droits d'auteur s'il est distinct de lui, sous peine de poursuites pour contrefaçon en application de l'article L.335-3 du Code de la propriété intellectuelle.

1 2 3 4 5 6 7 8 9 10 11 12 13 14 15 16 17 18 19 20 21 22 23 24 25 26 27

Requête

((14022) :INSEE)

Relations

Synonymes=1 Spécifiques=9 Génériques=0



Réponse n° 23

**Inventaire général du patrimoine culturel**

édifice / site Mairie, poste, école primaire
localisation [Basse-Normandie](#) ; [Calvados](#) ; [Asnelles](#)
aire d'étude [Ryes](#)
dénomination [mairie](#) ; [bureau de poste](#) ; [école primaire](#)
parties non étudiées cour ; jardin
époque de construction 4e quart 19e siècle ; 3e quart 20e siècle
auteur(s) [Besseche Aristide](#) (architecte)
historique Mairie, bureau de poste et école primaire construits d'après un devis du 17 Mars 1893 par Aristide Besseche, architecte à Bayeux ; travaux exécutés par l'entrepreneur Adam jeune et armoiries de la façade sculptées par Guillot ; ensemble inauguré en août 1894 ; école agrandie en 1956 1957
élévation élévation ordonnancée
étages 1 étage carré ; étage de comble
escaliers escalier dans-oeuvre ; escalier tournant à retours avec jour ; en charpente
gros-oeuvre calcaire ; moellon ; enduit
couverture (type) toit à longs pans brisés ; croupe brisée ; toit à longs pans ; pignon couvert
couverture (matériau) ardoise
décor sculpture
représentation armoiries, fronton
 armoiries de la ville, support : fronton de la porte de la mairie
propriété propriété publique
type d'étude inventaire topographique
rédacteur(s) Ducouret Bernard ; Perrein Christian
référence IA00121742
 © Inventaire général
enquête 1990
date versement 1994/11/16
date mise à jour 2007/10/18

dossier en ligne 

 [Contact service producteur](#)

Protection des droits des auteurs de la base [Mérimée](#), des notices et des images :
 Aucune exploitation, notamment la diffusion et la reproduction, intégrale ou par extrait, autre que celle prévue à l'article L.122-5 du Code de la propriété intellectuelle, de la base de données, des notices et des images de ce site ne peut être réalisée sans autorisation préalable du ministre chargé de la culture ou, le cas échéant, du titulaire des droits d'auteur s'il est distinct de lui, sous peine de poursuites pour contrefaçon en application de l'article L.335-3 du Code de la propriété intellectuelle.

[1](#) [2](#) [3](#) [4](#) [5](#) [6](#) [7](#) [8](#) [9](#) [10](#) [11](#) [12](#) [13](#) [14](#) [15](#) [16](#) [17](#) [18](#) [19](#) [20](#) [21](#) [22](#) [23](#) [24](#) [25](#) [26](#) [27](#)

Requête

((14022):INSEE)

Relations

Synonymes=1 Spécifiques=9 Génériques=0



Réponse n° 24

**Inventaire général du patrimoine culturel**

- édifice / site** Eglise paroissiale Saint-Martin
- localisation** Basse-Normandie ; Calvados ; Asnelles
- aire d'étude** Ryes
- dénomination** église paroissiale
- parties non étudiées** enclos ; cimetière ; croix monumentale
- objets mobiliers**
- époque de construction** 1ère moitié 12e siècle ; 2e moitié 19e siècle
- siècle détail** 13e siècle (?) ; 2e quart 15e siècle ; 15e siècle, 16e siècle (?) ; 18e siècle ; 1er quart 20e siècle
- année** 1430 ; 1740 ; 1774 ; 1777 ; 1856 ; 1857 ; 1862 ; 1870 ; 1873 ; 1875
- auteur(s)** Delauney Alphonse (architecte) ; Lavalley-Duperroux Aimar (architecte)
- historique** Eglise paroissiale construite dans la 1ère moitié du 12e siècle ; voûte d'ogives de la première travée du chœur lancée peut-être au 13e siècle ; 1430, construction du contrefort sud de la nef par Jehan Richard (porte l'inscription) ; chapelle nord élevée au 15e ou 16e siècle ; 1740, réfection de la charpente de la nef (porte la date) ; 1774, percement de 2 fenêtres du côté nord de la nef semblables à celles du sud ; 1777, érection de la croix du cimetière ; clocher élevé en 1856 (porte la date) d'après un devis du 20 septembre 1855 par Alphonse Delauney, architecte de la ville de Bayeux ; 1857, reconstruction de l'enclos et du portail du cimetière par Aimar Lavalley-Duperroux, architecte à Caen ; 1862, construction de la chapelle sud pour former un transept avec celle existant au nord et agrandissement du cimetière vers le sud ; 1870, édification de la chapelle à gauche du clocher ; 1873, construction de la chapelle des fonts baptismaux à droite du clocher ; 1875 agrandissement de la chapelle nord du transept vers l'est et probablement de la chapelle sud ; 1918, le saint Martin du tympan du portail est foudroyé et remplacé peu après par un nouveau saint Martin sculpté par Busnel
- description** Clocher en pierre de taille ; parement des murs gouttereaux de la nef forme de pierres plates appareillées en épi ; chapelles latérales du clocher en moellon enduit
- plan** plan en croix latine
- élévation** élévation ordonnancée
- étages** 1 vaisseau
- gros-oeuvre** calcaire ; pierre de taille ; moellon ; enduit
- couverture (type)** flèche en maçonnerie ; toit à longs pans ; pignon découvert ; croupe ; noue
- couverture (matériau)** ardoise
- couvrement** voûte d'ogives
- décor** sculpture
- représentation** feuille d'eau ; Agneau mystique ; être humain, animal fabuleux, ornement à forme géométrique ; saint François d'Assise, saint François de Sales, saint Martin, Tétramorpe, animal fabuleux, ornement à forme géométrique
- support** : chapiteau du chœur ; support : clef de voûte de la 1ère travée du chœur ; support : modillons de la nef ; support : clocher
- propriété** propriété publique
- type d'étude** inventaire topographique
- rédacteur(s)** Ducouret Bernard ; Perrein Christian
- référence** IA00121740
- © Inventaire général
- enquête** 1990
- date versement** 1994/11/16
- date mise à jour** 2007/10/18
-
- dossier en ligne**
- [Contact service producteur](#)

Protection des droits des auteurs de la base Mérimée, des notices et des images :

Aucune exploitation, notamment la diffusion et la reproduction, intégrale ou par extrait, autre que celle prévue à l'article L.122-5 du Code de la propriété intellectuelle, de la base de données, des notices et des images de ce site ne peut être réalisée sans autorisation préalable du ministre chargé de la culture ou, le cas échéant, du titulaire des droits d'auteur s'il est distinct de lui, sous peine de poursuites pour contrefaçon en application de l'article L.335-3 du Code de la propriété intellectuelle.

1 2 3 4 5 6 7 8 9 10 11 12 13 14 15 16 17 18 19 20 21 22 23 24 25 26 27

Requête

((14022) :INSEE)

Relations

Synonymes=1 Spécifiques=9 Génériques=0



Réponse n° 25

**Inventaire général du patrimoine culturel**édifice / site **Village**localisation **Basse-Normandie ; Calvados ; Asnelles**aire d'étude **Ryes**dénomination **village**époque de construction **Milieu du Moyen Age ; 19e siècle ; 20e siècle**

historique Village existant autour de 1100, date des parties les plus anciennes de l'église paroissiale ; à l'époque du cadastre de 1809, il se compose de deux parties, le bourg autour de l'église, peuplé d'agriculteurs, et le Hamel, hameau de pêcheurs au bord de la mer ; 1ère moitié du 19e siècle, extension des constructions le long de la route reliant les deux agglomérations ; vers 1860, création de la station balnéaire sous l'impulsion du maire Théodore Labbey : développement considérable du Hamel en une vingtaine d'années ; le mouvement se poursuit jusque vers 1926 ; en 1928, il est freiné par l'installation du préventorium qui annexe tout un quartier de villas et le Grand hôtel des Bains ; pendant la guerre de 1939-1944 des ouvrages de défense du mur de l'Atlantique sont construits en bord de plage ; après la destruction du préventorium et du quartier attenant lors du débarquement de juin 1944, construction d'un quartier de petites villas à son emplacement qui s'étend progressivement vers l'est jusqu'à la limite de la commune

gros-oeuvre calcaire ; moellon ; enduit ; bois**couverture (matériau)** ardoise**protection MH** 1992/11/10 : inscrit MH

batterie du mur de l'atlantique inscrite M.H.

type d'étude inventaire topographique**rédacteur(s)** Ducouret Bernard ; Perrein Christian**référence** IA00121739

© Inventaire général

enquête 1990**date versement** 1994/11/16**date mise à jour** 2007/10/18**crédits photo** Corbierre, Pascal - © Région Basse-Normandie - Inventaire général**dossier en ligne**[Contact service producteur](#)Protection des droits des auteurs de la base **Mérimée**, des notices et des images :

Aucune exploitation, notamment la diffusion et la reproduction, intégrale ou par extrait, autre que celle prévue à l'article L.122-5 du Code de la propriété intellectuelle, de la base de données, des notices et des images de ce site ne peut être réalisée sans autorisation préalable du ministre chargé de la culture ou, le cas échéant, du titulaire des droits d'auteur s'il est distinct de lui, sous peine de poursuites pour contrefaçon en application de l'article L.335-3 du Code de la propriété intellectuelle.

1 2 3 4 5 6 7 8 9 10 11 12 13 14 15 16 17 18 19 20 21 22 23 24 25 26 27

Requête ((14022) :INSEE)

Relations Synonymes=1 Spécifiques=9 Génériques=0



Réponse n° 26

**Inventaire général du patrimoine culturel****édifice / site** Demeures, Hôtels de voyageurs**localisation** [Basse-Normandie](#) ; [Calvados](#) ; [Asnelles](#)**aire d'étude** [Ryes](#)**dénomination** [demeure](#) ; [hôtel de voyageurs](#)**collectifs** 16 étudié ; 97 repéré ; 561 bâti**époque de construction** 16e siècle ; 17e siècle ; 18e siècle ; 19e siècle ; 20e siècle**historique** 1 ferme date du 16e siècle ; 1 maison du 17e siècle ; 30 pour cent des demeures repérées ont été construites en grande partie au 18e siècle ou dans les 1ères années du 19e siècle, avant le cadastre de 1809 ; 64 pour cent des demeures et hôtels de voyageurs repérés datent du 19e siècle ou du début du 20e siècle, avant 1914 : 1ère moitié du 19e siècle période de restauration, de construction, ou d'agrandissement des fermes, des environs de 1860 jusque vers 1926 nouvel essor du bâtiment grâce à la création de la station balnéaire, l'édification des plus grandes villas se situant dans la décennie 1865 1875 ; 4 pour cent des demeures repérées ont été élevées au 20e siècle**gros-oeuvre** calcaire ; moellon ; enduit**couverture (matériau)** ardoise**type d'étude** inventaire topographique**rédacteur(s)** Ducouret Bernard ; Perrein Christian**référence** IA00121738

© Inventaire général

enquête 1990**date versement** 1994/11/16**date mise à jour** 2007/10/18**dossier en ligne**[Contact service producteur](#)Protection des droits des auteurs de la base [Mérimée](#), des notices et des images :

Aucune exploitation, notamment la diffusion et la reproduction, intégrale ou par extrait, autre que celle prévue à l'article L.122-5 du Code de la propriété intellectuelle, de la base de données, des notices et des images de ce site ne peut être réalisée sans autorisation préalable du ministre chargé de la culture ou, le cas échéant, du titulaire des droits d'auteur s'il est distinct de lui, sous peine de poursuites pour contrefaçon en application de l'article L.335-3 du Code de la propriété intellectuelle.

[1](#) [2](#) [3](#) [4](#) [5](#) [6](#) [7](#) [8](#) [9](#) [10](#) [11](#) [12](#) [13](#) [14](#) [15](#) [16](#) [17](#) [18](#) [19](#) [20](#) [21](#) [22](#) [23](#) [24](#) [25](#) [26](#) [27](#)

Requête ((14022) :INSEE)

Relations Synonymes=1 Spécifiques=9 Génériques=0



Réponse n° 27

Inventaire général du patrimoine culturel

édifice / site présentation de la commune d'Asnelles

localisation Basse-Normandie ; Calvados ; Asnelles

aire d'étude Ryes

type d'étude inventaire topographique

rédacteur(s) Ducouret Bernard ; Perrein Christian

référence IA00121737

© Inventaire général

enquête 1990

date versement 1994/11/16

date mise à jour 2007/10/18

dossier en ligne 



Contact service producteur

Protection des droits des auteurs de la base Mérimée, des notices et des images :
Aucune exploitation, notamment la diffusion et la reproduction, intégrale ou par extrait, autre que celle prévue à l'article L.122-5 du Code de la propriété intellectuelle, de la base de données, des notices et des images de ce site ne peut être réalisée sans autorisation préalable du ministre chargé de la culture ou, le cas échéant, du titulaire des droits d'auteur s'il est distinct de lui, sous peine de poursuites pour contrefaçon en application de l'article L.335-3 du Code de la propriété intellectuelle.

1 2 3 4 5 6 7 8 9 10 11 12 13 14 15 16 17 18 19 20 21 22 23 24 25 26 27

Requête ((14022) :INSEE)

Relations Synonymes=1 Spécifiques=9 Génériques=0